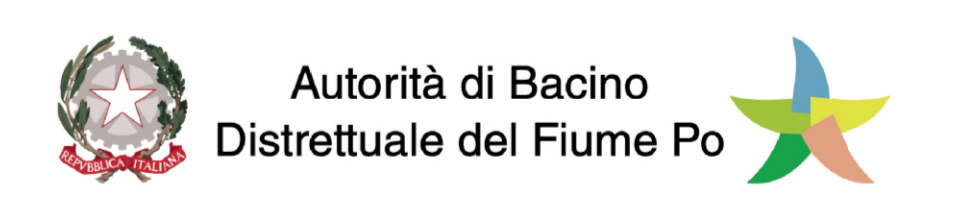
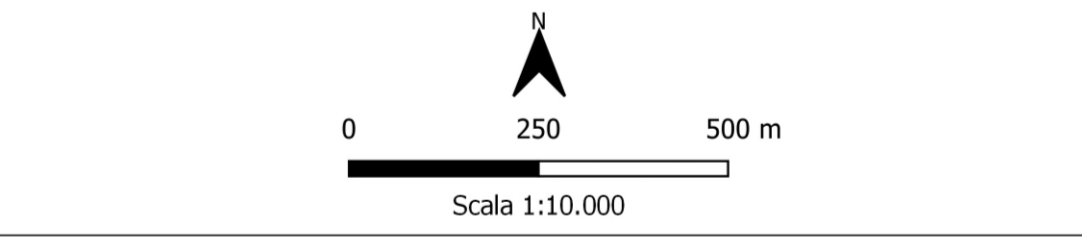
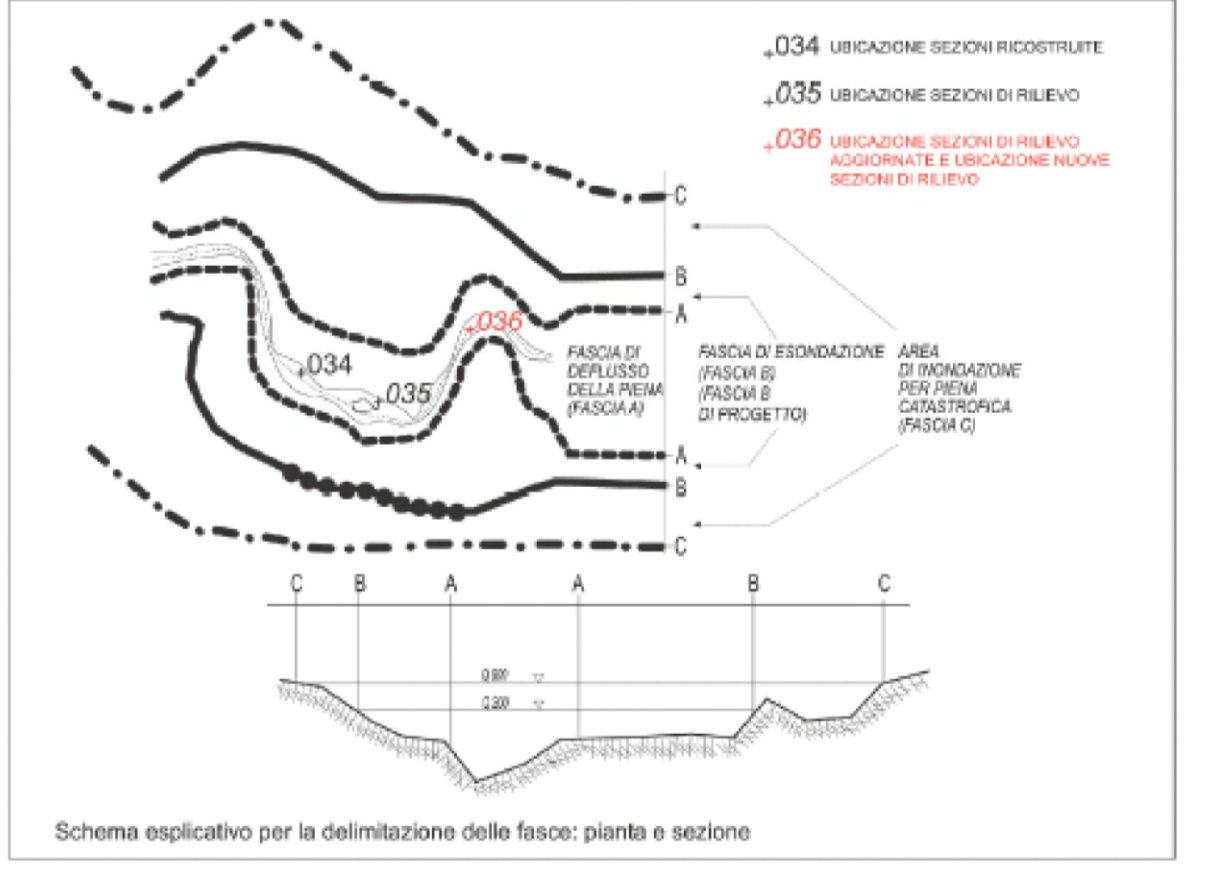


LEGENDA

Delimitazione del PAI	Modifiche e integrazioni del Progetto di variante
--- limite (*) tra la Fascia A e la Fascia B	--- Modifiche e integrazioni del Progetto di variante
--- limite (*) tra la Fascia B e la Fascia C	--- Modifiche e integrazioni del Progetto di variante
--- limite (*) esterno della Fascia C	--- Modifiche e integrazioni del Progetto di variante
●●●●● limite (*) di progetto tra la Fascia B e la Fascia C	●●●●● Modifiche e integrazioni del Progetto di variante

SC_183-00 Sezioni idrauliche
 Fascia B - Trattati arginati
 Limite di fascia B in corrispondenza degli argini principali

Area inondabile per la piena di riferimento in assenza dell'intervento di realizzazione del progetto



PROGETTO DI VARIANTE AL PAI

Fiume Secchia da Lugo alla confluenza nel fiume Po